

5 Rue du Sous-Lieutenant Collart, 86580 Biard

2 min (500 m)

- <https://www.google.fr/maps/dir/A%C3%A9roport+de+Poitiers-Biard,+Rue+du+Sous-Lieutenant+Collart,+Biard/Canop%C3%A9+acad%C3%A9mie...> 1/2

Continuer sur Rue Georges Guynemer. Prendre Boulevard de Pont Achard et Boulevard sous Blossac en direction de Rue Saint-Grégoire

6 min (2,4 km)

-  7. Prendre à gauche sur Rue Georges Guynemer/Rue Santos Dumont
 [Continuer de suivre Rue Georges Guynemer](#)

900 m
-  8. Prendre à droite sur Pont Achard

77 m
-  9. Continuer sur Rue Georges Guynemer

130 m
-  10. Prendre à droite sur Boulevard de Pont Achard

500 m
-  11. Prendre à gauche sur Boulevard sous Blossac

700 m
-  12. Au rond-point, continuer tout droit

34 m

Continuer sur Rue Saint-Grégoire. Prendre Rue Rabelais et Rue Ferdinand Foch en direction de Rue Sainte-Catherine

3 min (800 m)

-  13. Continuer sur Rue Saint-Grégoire

350 m
-  14. Prendre à droite sur Rue 125E Régiment d'Infanterie

12 m
-  15. Prendre à gauche sur Rue Rabelais

120 m
-  16. Prendre à droite sur Rue Ferdinand Foch

160 m
-  17. Prendre à droite sur Rue Jean Alexandre

39 m
-  18. Prendre à gauche sur Petite Rue Sainte-Catherine

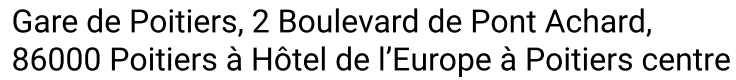
99 m
-  19. Petite Rue Sainte-Catherine tourne à droite et devient Rue Sainte-Catherine
 [Votre destination se trouvera sur la gauche.](#)

6 m

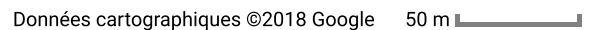
Canopé académie de Poitiers

6 Rue Sainte-Catherine, 86034 Poitiers

Cet itinéraire est fourni à titre indicatif. Il est possible que vous deviez suivre un itinéraire différent de celui indiqué en raison de travaux, de bouchons, des conditions météorologiques, de déviations ou d'autres perturbations. Veuillez en tenir compte lors de la préparation de votre trajet. Veuillez en outre à respecter le code de la route et la signalisation sur votre trajet.



À pied 900 m, 14 min



Attention : Les itinéraires à pied peuvent ne pas toujours tenir compte des conditions réelles

↑ 1. Prendre la direction est vers Escaliers de la gare

160 m

2. Prendre à gauche sur Escaliers de la gare

i Prendre les escaliers

93 m

3. Prendre à gauche sur Rue Arthur Ranc

170 m

↑ 4. Continuer sur Rue de la Marne

200 m

➡ 5. Prendre à droite sur Place du Maréchal-Leclerc

33 m

6. Tourner à gauche pour rester sur Place du Maréchal-Leclerc

27 m

↑ 7. Continuer sur Rue Sadi Carnot


 Votre destination se trouvera sur la gauche.

210 m

Hôtel de l'Europe à Poitiers centre

39 Rue Sadi Carnot, 86000 Poitiers


Cet itinéraire est fourni à titre indicatif. Il est possible que vous deviez suivre un itinéraire différent de celui indiqué en raison de travaux, de bouchons, des conditions météorologiques, de déviations ou d'autres perturbations. Veuillez en tenir compte lors de la préparation de votre trajet. Veuillez en outre à respecter le code de la route et la signalisation sur votre trajet.

 Gare de Poitiers, 2 Boulevard de Pont Achard,
86000 Poitiers à 6 Rue Sainte-Catherine, Poitiers

À pied 1,1 km, 16 min



Données cartographiques ©2018 Google

100 m 

Gare de Poitiers

2 Boulevard de Pont Achard,
86000 Poitiers

Attention : Les itinéraires à pied peuvent ne pas toujours tenir compte des conditions réelles

- ↑

1. Prendre la direction est vers Escaliers de la gare

160 m
- ↶

2. Prendre à gauche sur Escaliers de la gare

i

 Prendre les escaliers

93 m
- ↶

3. Prendre à gauche sur Rue Arthur Ranc

170 m
- ↑

4. Continuer sur Rue de la Marne

200 m
- ↷

5. Prendre légèrement à gauche sur Place du Maréchal-Leclerc


72 m
- ↑

6. Continuer sur Rue Claveurier

89 m
- ↷

7. Prendre à droite sur Rue du Puygarreau

110 m

-  8. Prendre à gauche sur Rue Louis Renard

69 m
-  9. Prendre légèrement à droite sur Rue de la Celle

110 m
-  10. Prendre à droite sur Petite Rue Sainte-Catherine

52 m

6 Rue Sainte-Catherine

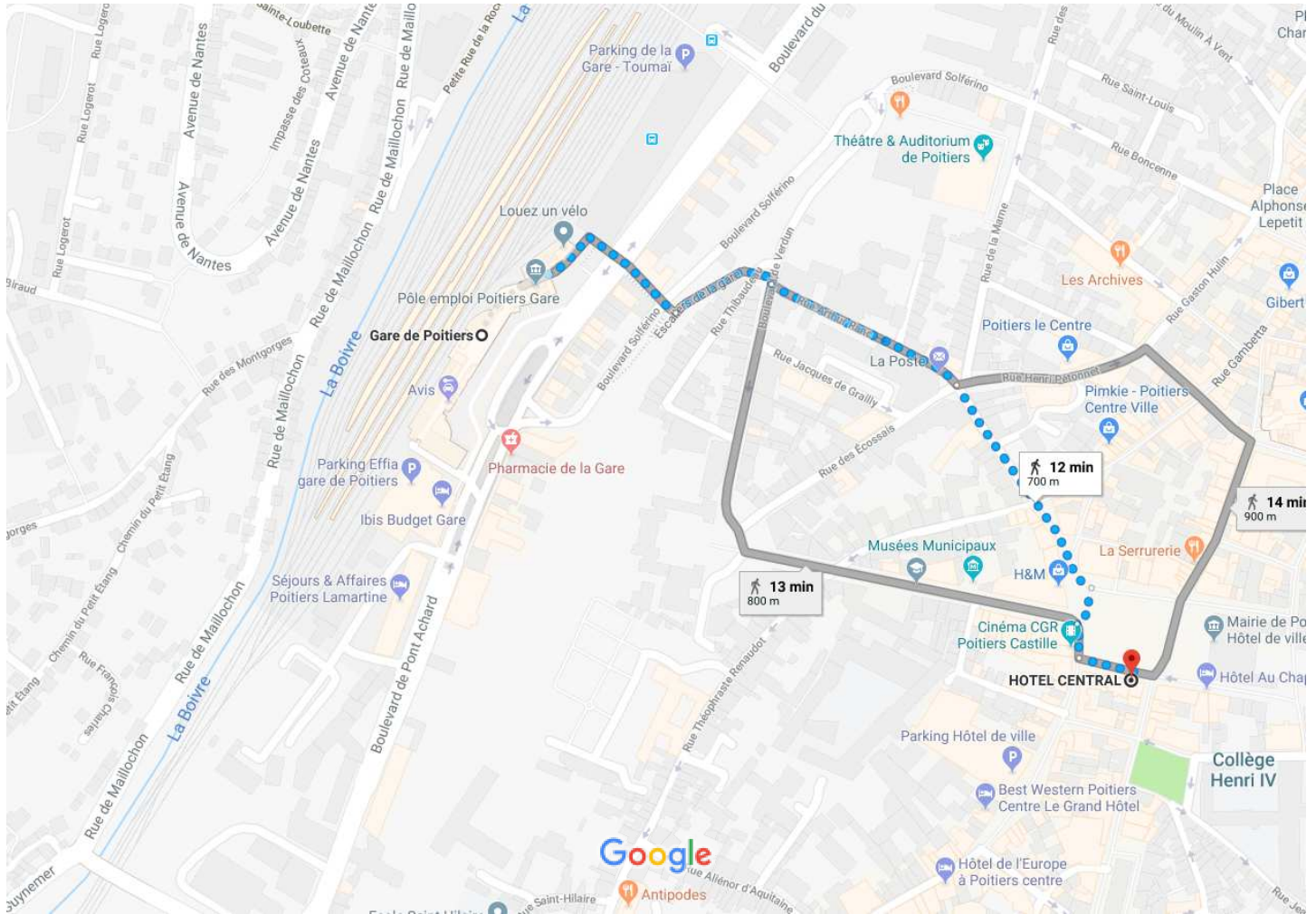
86000 Poitiers

Cet itinéraire est fourni à titre indicatif. Il est possible que vous deviez suivre un itinéraire différent de celui indiqué en raison de travaux, de bouchons, des conditions météorologiques, de déviations ou d'autres perturbations. Veuillez en tenir compte lors de la préparation de votre trajet. Veuillez en outre à respecter le code de la route et la signalisation sur votre trajet.



Gare de Poitiers, 2 Boulevard de Pont Achard,
86000 Poitiers à HOTEL CENTRAL

À pied 700 m, 12 min



Données cartographiques ©2018 Google 50 m

Gare de Poitiers

2 Boulevard de Pont Achard,
86000 Poitiers

Attention : Les itinéraires à pied peuvent ne pas toujours tenir compte des conditions réelles

- ↑ 1. Prendre la direction est vers Escaliers de la gare 160 m
- ↩ 2. Prendre à gauche sur Escaliers de la gare
 ⓘ Prendre les escaliers 93 m
- ↩ 3. Prendre à gauche sur Rue Arthur Ranc 170 m
- ↑ 4. Continuer sur Rue de la Marne 200 m
- ➡ 5. Prendre à droite sur Place du Maréchal-Leclerc 33 m
- ↩ 6. Tourner à gauche pour rester sur Place du Maréchal-Leclerc 27 m
- ↩ 7. Tourner à gauche pour rester sur Place du Maréchal-Leclerc
 ⓘ Votre destination se trouvera sur la droite. 45 m

HOTEL CENTRAL

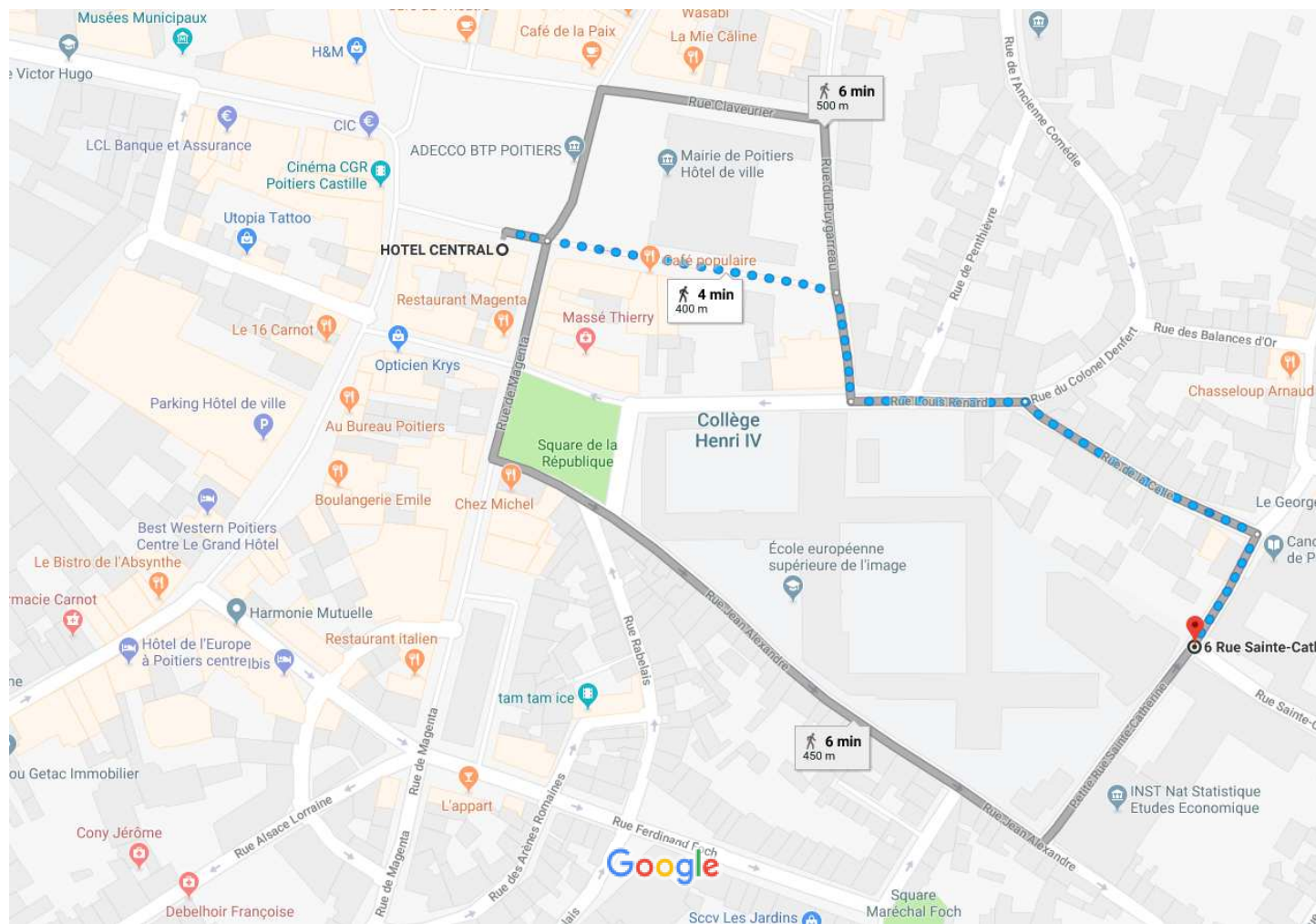
35 Place du Maréchal-Leclerc, 86000 Poitiers

Cet itinéraire est fourni à titre indicatif. Il est possible que vous deviez suivre un itinéraire différent de celui indiqué en raison de travaux, de bouchons, des conditions météorologiques, de déviations ou d'autres perturbations. Veuillez en tenir compte lors de la préparation de votre trajet. Veuillez en outre à respecter le code de la route et la signalisation sur votre trajet.



HOTEL CENTRAL à 6 Rue Sainte-Catherine, Poitiers

À pied 400 m, 4 min



Données cartographiques ©2018 Google 20 m

HOTEL CENTRAL

35 Place du Maréchal-Leclerc, 86000 Poitiers

Attention : Les itinéraires à pied peuvent ne pas toujours tenir compte des conditions réelles

- ↑ 1. Prendre la direction est sur Place du Maréchal-Leclerc vers Rue de Magenta 17 m
- ↑ 2. Continuer sur Rue Le-Basclé 120 m
- ➔ 3. Prendre à droite sur Rue du Puygarreau 43 m
- ↙ 4. Prendre à gauche sur Rue Louis Renard 69 m
- ↗ 5. Prendre légèrement à droite sur Rue de la Celle 110 m
- ➔ 6. Prendre à droite sur Petite Rue Sainte-Catherine 51 m

6 Rue Sainte-Catherine

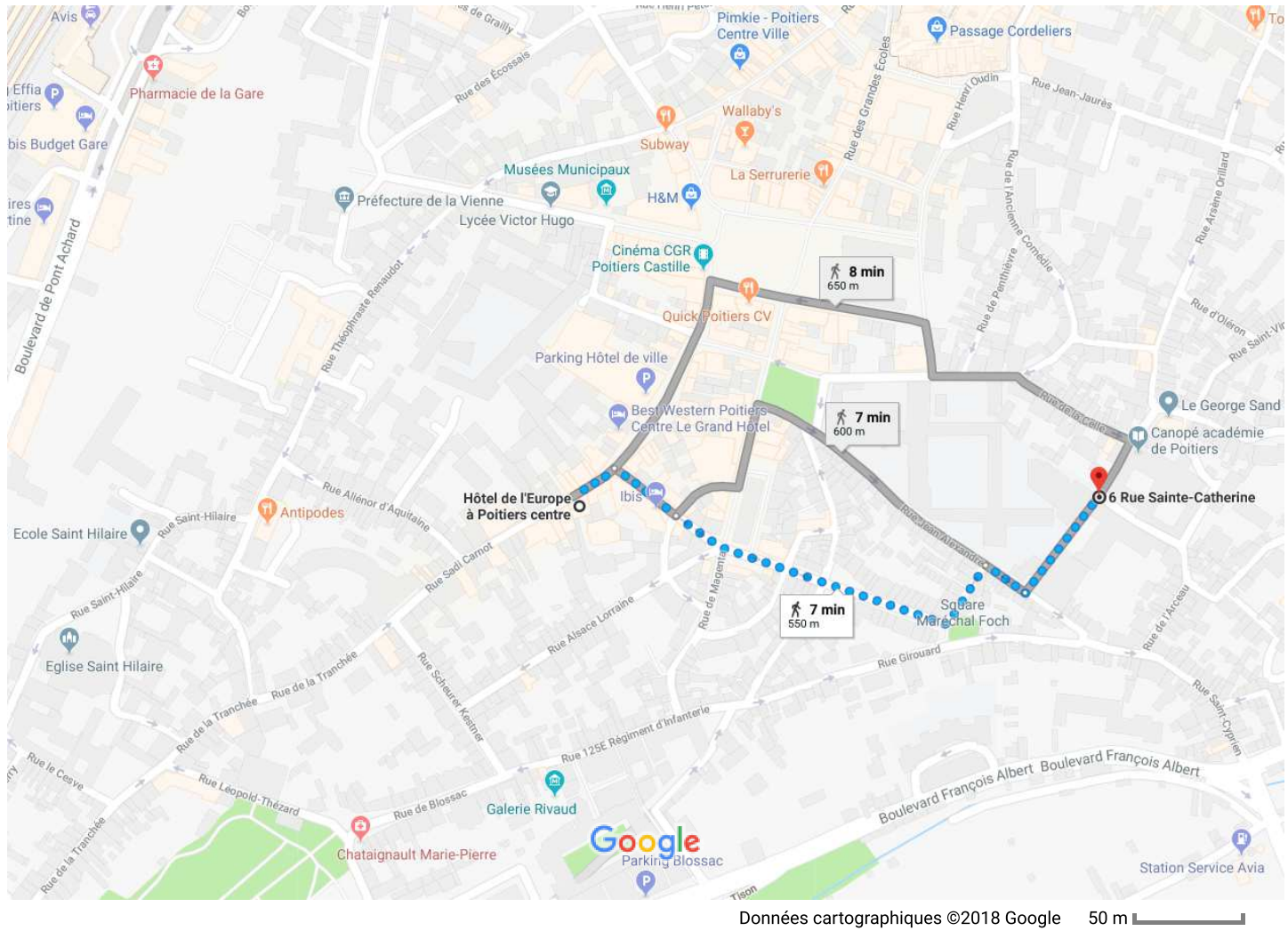
86000 Poitiers

Cet itinéraire est fourni à titre indicatif. Il est possible que vous deviez suivre un itinéraire différent de celui indiqué en raison de travaux, de bouchons, des conditions météorologiques, de déviations ou d'autres perturbations. Veuillez en tenir compte lors de la préparation de votre trajet. Veuillez en outre à respecter le code de la route et la signalisation sur votre trajet.

Google Maps

Hôtel de l'Europe à Poitiers centre à 6 Rue Sainte-Catherine, Poitiers

À pied 550 m, 7 min



Hôtel de l'Europe à Poitiers centre

39 Rue Sadi Carnot, 86000 Poitiers

Attention : Les itinéraires à pied peuvent ne pas toujours tenir compte des conditions réelles

- ↑

1.

Prendre la direction nord-est sur Rue Sadi Carnot vers Rue du Petit Bonneveau

40 m

➔

2.

Prendre à droite sur Rue du Petit Bonneveau

63 m

↑

3.

Continuer sur Rue Ferdinand Foch

300 m

➔

4.

Prendre à droite sur Rue Jean Alexandre

39 m

↶

5.

Prendre à gauche sur Petite Rue Sainte-Catherine

100 m

6 Rue Sainte-Catherine

86000 Poitiers

https://www.google.fr/maps/dir/H%C3%B4tel+de+l%E2%80%99Europe+%C3%A0+Poitiers+centre,+Rue+Sadi+Carnot,+Poitiers/6+Rue+Sainte-C... 1/2

Ligne 14

PLAN DE LIGNE

HORAIRES DE BUS
du 8 janvier
au 6 juillet 2018

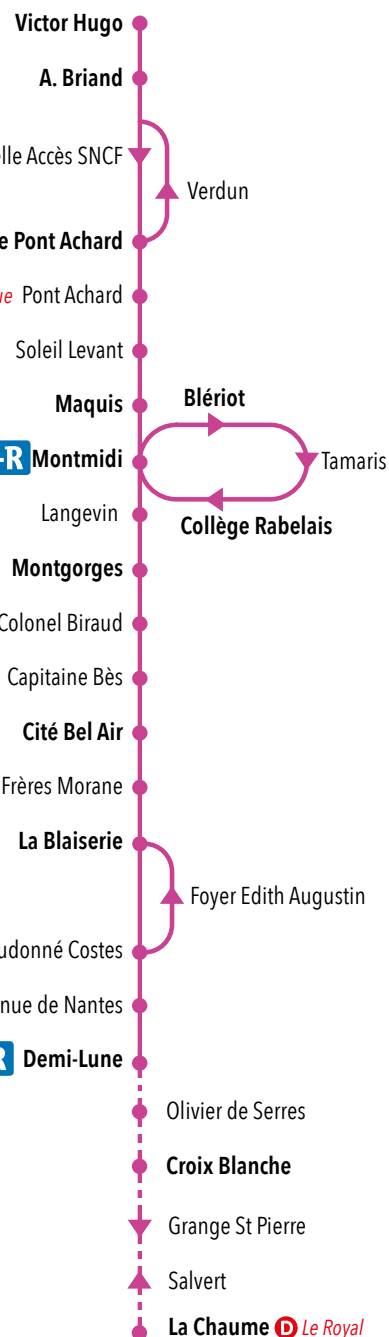
LA CHAUME
DEMI-LUNE **P+R**
LA BLAISERIE
MONTMIDI **P+R**
COLLÈGE RABELAIS
POITIERS GARE
POITIERS CENTRE

Janvier
2018
Allobus
05 49 44 66 88
vitalis-poitiers.fr

GRAND POITIERS
Communauté urbaine

vitalis

POITIERS



NOUVEAU DÈS JANVIER 2018

Carte ou billet de bus, rechargeable & sans contact

Vipass LA CARTE RECHARGEABLE **vitalis** LE BILLET RECHARGEABLE **vitalis**

Opération soutenue par le Fonds Européen de Développement Régional

CONTACTEZ-NOUS Lieux de vente

ESPACE BUS 6 rue du Chaudron d'Or - Poitiers
• du lundi au vendredi de 9h15 à 12h45 et de 13h45 à 18h,
• de 9h15 à 18h les 3 premiers et 3 derniers jours ouvrés
de chaque mois

SIÈGE DE VITALIS 9 avenue de Northampton - Poitiers
• du lundi au vendredi de 8h30 à 12h30 et de 14h à 17h30

E-BOUTIQUE DE VITALIS
www.vitalis-poitiers.fr

e-boutique

D LES DÉPOSITAIRES

Le Guynemer : 162, rue Guynemer - Poitiers
Le Bel Air : 34, rue de Quinçay - Poitiers
Bar de l'Aviation : 221, avenue de Nantes - Poitiers
Le Celtique : 77, boulevard Pont Achard - Poitiers
et de nombreux bars-tabacs-presse du centre ville de Poitiers

blue-com.fr

GRAND POITIERS
Communauté urbaine

vitalis

Allobus
05 49 44 66 88
vitalis-poitiers.fr

D Dépositaires Vitalis | **P+R** Parc Relais
● Arrêt desservi dans les 2 sens | ► Arrêt desservi dans le sens de la flèche

► vers **Victor Hugo**

Du lundi au vendredi en période scolaire*

La Chaume	-	07:20	07:36	07:54	-	-	08:54
Croix Blanche	-	07:21	07:38	07:56	08:00	-	08:56
Demi-Lune	06:54	07:24	07:41	07:59	-	08:25	08:59
La Blaiserie	06:58	07:28	07:45	08:03	08:05	08:29	09:03
Cité Bel Air	06:59	07:29	07:47	08:05	08:07	08:31	09:05
Montgorges	07:02	07:32	07:50	08:09	08:11	08:34	09:08
Montmidi	07:05	07:35	07:52	08:12	08:13	08:36	09:10
Blériot	07:05	07:35	07:53	08:13	08:14	08:37	09:11
Collège Rabelais	07:07	07:37	07:55	08:15	08:16	08:39	09:13
Montmidi	07:07	07:37	07:55	08:15	-	08:39	09:13
Maquis	07:08	07:38	07:57	08:17	-	08:40	09:14
Gare Pont Achard	07:11	07:42	08:01	08:22	-	08:45	09:18
A. Briand	07:13	07:46	08:04	08:26	-	08:49	09:20
Victor Hugo	07:15	07:48	08:06	08:28	-	08:51	09:22

La Chaume	-	-	-	-	12:50	13:24	-
Croix Blanche	-	-	-	-	12:51	13:25	-
Demi-Lune	09:44	10:44	11:48 ⁽¹⁾	12:09	12:54	13:28	14:44
La Blaiserie	09:48	10:48	11:52 ⁽¹⁾	12:13	12:58	13:32	14:48
Cité Bel Air	09:49	10:49	11:53 ⁽¹⁾	12:14	12:59	13:34	14:50
Montgorges	09:52	10:52	11:56 ⁽¹⁾	12:17	13:02	13:37	14:53
Montmidi	09:55	10:55	11:59 ⁽¹⁾	12:20	13:05	13:39	14:55
Blériot	09:55	10:55	11:59 ⁽¹⁾	12:20	13:05	13:40	14:56
Collège Rabelais	09:57	10:57	12:01 ⁽¹⁾	12:22	13:07	13:42	14:58
Montmidi	09:57	10:57	12:01 ⁽¹⁾	12:22	13:07	13:42	14:58
Maquis	09:58	10:58	12:02 ⁽¹⁾	12:23	13:08	13:43	14:59
Gare Pont Achard	10:01	11:01	12:06 ⁽¹⁾	12:27	13:11	13:47	15:03
A. Briand	10:03	11:03	12:08 ⁽¹⁾	12:29	13:13	13:49	15:05
Victor Hugo	10:05	11:05	12:10 ⁽¹⁾	12:31	13:15	13:51	15:07

La Chaume	-	-	17:06 ⁽¹⁾	-	18:15	-	-
Croix Blanche	-	-	17:08 ⁽¹⁾	-	18:17	-	-
Demi-Lune	15:43	16:43	17:11	17:41	18:20	18:49	19:50
La Blaiserie	15:47	16:47	17:15	17:45	18:24	18:53	19:54
Cité Bel Air	15:49	16:49	17:17	17:47	18:26	18:54	19:55
Montgorges	15:52	16:52	17:20	17:50	18:29	18:57	19:58
Montmidi	15:54	16:54	17:22	17:52	18:31	18:59	20:00
Blériot	15:55	16:55	17:23	17:53	18:32	18:59	20:00
Collège Rabelais	15:57	16:57	17:25	17:55	18:34	19:01	20:02
Montmidi	15:57	16:57	17:25	17:55	18:34	19:01	20:02
Maquis	15:59	16:58	17:26	17:56	18:35	19:02	20:03
Gare Pont Achard	16:03	17:02	17:30	18:00	18:39	19:06	20:06
A. Briand	16:05	17:05	17:33	18:03	18:41	19:08	20:08
Victor Hugo	16:07	17:07	17:35	18:05	18:43	19:10	20:10

(1) Ce trajet circule uniquement en période de scolarité.

■ Ce trajet est assuré par la ligne scolaire **S44** du lundi au vendredi en période scolaire uniquement.

* Vacances scolaires du 12 au 23 février et du 9 au 20 avril 2018

En période de vacances scolaires les horaires peuvent légèrement varier.

Samedi

Demi-Lune	07:31	08:30	09:30	10:31	11:48	13:30	14:30
La Blaiserie	07:35	08:34	09:34	10:35	11:52	13:34	14:34
Cité Bel Air	07:36	08:35	09:35	10:36	11:53	13:35	14:35
Montgorges	07:39	08:38	09:38	10:39	11:56	13:38	14:38
Montmidi	07:41	08:41	09:41	10:41	11:59	13:41	14:41
Blériot	07:41	08:41	09:41	10:41	11:59	13:41	14:41
Collège Rabelais	07:43	08:43	09:43	10:43	12:01	13:43	14:43
Montmidi	07:43	08:43	09:43	10:43	12:01	13:43	14:43
Maquis	07:44	08:44	09:44	10:44	12:03	13:44	14:44
Gare Pont Achard	07:46	08:47	09:47	10:47	12:06	13:47	14:47
A. Briand	07:48	08:49	09:49	10:49	12:08	13:49	14:49
Victor Hugo	07:50	08:51	09:51	10:51	12:10	13:51	14:51

Demi-Lune	15:30	16:50	18:04	18:55	19:46
La Blaiserie	15:34	16:54	18:08	18:59	19:49
Cité Bel Air	15:35	16:55	18:09	19:00	19:50
Montgorges	15:38	16:58	18:12	19:03	19:53
Montmidi	15:41	17:01	18:15	19:05	19:55
Blériot	15:41	17:01	18:15	19:05	19:55
Collège Rabelais	15:43	17:03	18:17	19:07	19:57
Montmidi	15:43	17:03	18:17	19:07	19:57
Maquis	15:44	17:05	18:18	19:08	19:58
Gare Pont Achard	15:47	17:08	18:21	19:11	20:01
A. Briand	15:49	17:10	18:23	19:13	20:03
Victor Hugo	15:51	17:12	18:25	19:15	20:05

► vers **Demi-Lune/La Chaume**

Du lundi au vendredi en période scolaire*

Victor Hugo	07:20	07:53	08:11	08:33 ⁽¹⁾	09:10	10:10	11:10
A. Briand	07:20	07:54	08:12	08:34 ⁽¹⁾	09:10	10:10	11:10
Gare Pont Achard	07:24	07:57	08:15	08:37 ⁽¹⁾	09:14	10:14	11:14
Maquis	07:27	08:01	08:19	08:41 ⁽¹⁾	09:17	10:17	11:17
Montmidi	07:28	08:02	08:20	08:42 ⁽¹⁾	09:18	10:18	11:18
Blériot	07:28	08:02	08:21	08:42 ⁽¹⁾	09:18	10:18	11:18
Collège Rabelais	07:30	08:04	08:23	08:44 ⁽¹⁾	09:20	10:20	11:20
Montmidi	07:30	08:04	08:23	08:44 ⁽¹⁾	09:20	10:20	11:20
Montgorges	07:32	08:06	08:25	08:46 ⁽¹⁾	09:22	10:22	11:22
Cité Bel Air	07:36	08:09	08:29	08:49 ⁽¹⁾	09:25	10:25	11:26
La Blaiserie	07:38	08:11	08:31	08:51 ⁽¹⁾	09:27	10:27	11:28
Demi-Lune	07:42	08:15	08:35	08:55 ⁽¹⁾	09:31	10:31	11:32
Croix Blanche	07:45	-	08:37	-	-	-	-
La Chaume	07:48	-	08:40	-	-	-	-

Victor Hugo	12:15	12:36	13:29	14:10	15:12	16:12	17:12
A. Briand	12:15	12:36	13:29	14:10	15:12	16:12	17:13
Gare Pont Achard	12:19	12:40	13:33	14:14	15:16	16:16	17:16
Maquis	12:22	12:43	13:36	14:17	15:19	16:19	17:20
Montmidi	12:23	12:44	13:37	14:18	15:20	16:20	17:21
Blériot	12:23	12:44	13:37	14:18	15:20	16:21	17:22
Collège Rabelais	12:25	12:46	13:39	14:20	15:22	16:23	17:24
Montmidi	12:25	12:46	13:39	14:20	15:22	16:23	17:24
Montgorges	12:27	12:48	13:41	14:22	15:24	16:25	17:26
Cité Bel Air	12:30	12:52	13:44	14:25	15:27	16:29	17:30
La Blaiserie	12:32	12:54	13:46	14:27	15:29	16:31	17:32
Demi-Lune	12:36	12:58	13:50	14:31	15:33	16:35	17:36
Croix Blanche	12:38	13:00	-	-	-	-	-
La Chaume	12:40	13:03	-	-	-	-	-

Victor Hugo	17:40	18:10	18:48	19:15	20:15
A. Briand	17:41	18:11	18:48	19:15	20:15
Gare Pont Achard	17:44	18:14	18:52	19:19	20:19
Maquis	17:48	18:18	18:55	19:22	20:22
Montmidi	17:49	18:19	18:56	19:23	20:23
Blériot	17:50	18:20	18:56	19:23	20:23
Collège Rabelais	17:52	18:22	18:58	19:25	20:25
Montmidi	17:52	18:22	18:58	19:25	20:25
Montgorges	17:54	18:24	19:00	19:26	20:26
Cité Bel Air	17:58	18:28	19:03	19:29	20:29
La Blaiserie	18:00	18:30	19:05	19:31	20:31
Demi-Lune	18:04	18:34	19:08	19:34	20:34
Croix Blanche	18:06	-	19:10	-	-
La Chaume	18:09	-	19:12	-	-

(1) Ce trajet circule uniquement en période de scolarité.

* Vacances scolaires du 12 au 23 février et du 9 au 20 avril 2018

En période de vacances scolaires les horaires peuvent légèrement varier.

Samedi

Victor Hugo	07:55	08:56	09:56	10:56	12:15	13:56	14:56
A. Briand	07:55	08:56	09:56	10:56	12:15	13:56	14:56
Gare Pont Achard	07:58	08:59	10:00	11:00	12:19	14:00	15:00
Maquis	08:01	09:02	10:03	11:03	12:22	14:03	15:03
Montmidi	08:01	09:03	10:04	11:04	12:23	14:04	15:04
Blériot	08:02	09:03	10:04	11:04	12:23	14:04	15:04
Collège Rabelais	08:03	09:05	10:06	11:06	12:25	14:06	15:06
Montmidi	08:03	09:05	10:06	11:06	12:25	14:06	15:06
Montgorges	08:04	09:07	10:08	11:08	12:27	14:07	15:08
Cité Bel Air	08:07	09:10	10:11	11:12	12:30	14:10	15:11
La Blaiserie	08:09	09:12	10:13	11:14	12:32	14:12	15:13
Demi-Lune	08:12	09:15	10:16	11:17	12:35	14:15	15:17

Victor Hugo	16:20	17:30	18:30	19:20	20:10
A. Briand	16:20	17:30	18:30	19:20	20:10
Gare Pont Achard	16:24	17:34	18:34	19:24	20:14
Maquis	16:27	17:37	18:37	19:27	20:17
Montmidi	16:28	17:38	18:38	19:28	20:18
Blériot	16:28	17:38	18:38	19:28	20:18
Collège Rabelais	16:30	17:40	18:40	19:30	20:20
Montmidi	16:30	17:40	18:40	19:30	20:20
Montgorges	16:32	17:42	18:42	19:31	20:21
Cité Bel Air	16:35	17:45	18:45	19:34	20:23
La Blaiserie	16:37	17:47	18:47	19:36	20:25
Demi-Lune	16:41	17:51	18:50	19:39	20:28